

РЕПУБЛИКА СЕВЕРНА МАКЕДОНИЈА  
АГЕНЦИЈА ЗА КАТАСТАР НА НЕДВИЖНОСТИ

1107-3672/2021 од 25.05.2021 07:58:30

Податоци за сертификатот на овластеното лице  
Сертификатот е издаден на: АЛЕКСАНДРА ЗЛАТЕВА  
Издавач: KibsTrust Qualified Certificate Services  
Сериски број: e0cb2b2a  
Валиден до: 03.10.2021  
Датум и час на потпишување: 25.05.2021 во 07:58:32  
Документот е дигитално потпишан и е правно валиден



Врз основа на член 161 од Законот за катастар на недвижности („Службен весник на Република Македонија“ бр. 55/2013), Агенцијата за катастар на недвижности, Центар за катастар на недвижности Скопје по барање на по службена должност од податоците во катастарот на недвижности го издава следното

## У В Е Р Е Н И Е

### ЗА ИСТОРИСКИ ПРЕГЛЕД НА ИЗВРШЕНИТЕ ЗАПИШУВАЊА ЗА КП број. 2142/67 КО МАЏАРИ

Со излагањето на јавен увид на податоците, извршен 1938 година на начин и постапка регулирани со Закон за КО Маџари КП 395 нива 2 класа со површина од 18680 м2, нива 4 класа со површина од 11400 м2 и нива 5 класа со површина од 13401 м2, била евидентирана во ПЛ 59 на Жераиќ Обрен. Во 1948 година врз основа на наредба на ревизијата на катастарот бр.591/48 (сл.весник бр.8/48)КП 395 со непроменета површина се евидентира во ПЛ 175 на Општонароден имот „Факултетско стопанство- Вардар,,.

Во 1979 година врз основа на Решение за административен пренос Уп. Бр 13-2026/78 год од Собрание на Општина „Гази Баба,, КП 395 нива 2 класа со површина од 17900 м2, нива 5 класа со површина од 11400 м2 и нива 4 класа со површина од 75052 м2 се евидентира во ПЛ 175 на Општонароден имот „Факултетско стопанство- Вардар,,.

Во 1993 година врз основа на член 5 од Законот за изменување и дополнување на Законот на градежно земјиште („Сл весник „бр 21 од 1991 година) КП 395 со непроменета површина се евидентира во ПЛ 175 на РМ- факултетско Стопанство „ Вардар,,-с.Трубарево.

Во 2004 година врз основа на Решение бр. 01-4397/4/99 од Завод за статистика, потврда од 02.06.2004.год од Основен Суд Скопје 2, Решение трег. Бр 11020/98 од Основен Суд Скопје 1 КП 395 со непроменета површина се евидентира во ПЛ 175 на РМ- корисник Акционерско Друштво за производство и промет на земјоделски и сточарски производи факултетско земјоделско стопанство с. Трубарево.

Во 2008 год. врз основа на извод од план бр. 27-964/186, копие од нумерички бр. 1104/1593/1 од 17.03.2008 г. од ДЗГР извод од план, извод бр. 27-964/107, копие бр. 1104/1591/1, извод бр. 27/964/187, бр. 27-964/104, бр. 27-964/125,копие бр. 1104/1584, бр. 1104/1594/1, решение бр. 1117/11153/08, решение бр. 1117/11535/08 од 07.10.2008 г. и дополнително решение уп.бр. 1117/11153/08 и бр.1117/11535 од 14.10.2008 од овој сектор од КП 395 за прв пат се оформува КП 395/1 нива 5 класа со површина од 8997 м2, нива 4 класа со површина од 67766 м2 и нива 2 класа со површина од 17900 м2 и се евидентира во нов ПЛ 3797 на Република Македонија.

Во 2010 г. престанува да се применува катастарот на земјиште за дел од КО Маџари , установен согласно Законот за премер, катастар и запишување на правата на недвижностите , а во примена стапува катастар на недвижности за КО Маџари , установен согласно Законот за премер и запишување на правата на недвижностите.

При устројување на катастарот на недвижностите извршена е нова нумерација за катастарските парцели, така што дел од КП 395/1 настаната е КП 2142/67 КО Маџари, и при тоа КП 2142/1 нива 1-ва класа со површина од 209572 м2, била запишана во ИЛ 678 како недвижност со неутврдени права на сопственост.,со прибелешка предметот не е изложен,, Во периодот до 2012 година на КП.2142/1 и се намалува површината на 135491 м2 , и при тоа останува запишана во ИЛ 678 како недвижност со неутврдени права на сопственост.,со прибелешка предметот не е изложен,,Во 2012 година врз основа на Потврда бр.1126-3151/2012 од овој сектор, постојна катастарска евиденција за поранешна КО Маџари,за КП

РЕПУБЛИКА СЕВЕРНА МАКЕДОНИЈА  
АГЕНЦИЈА ЗА КАТАСТАР НА НЕДВИЖНОСТИ

1107-3672/2021 од 25.05.2021 07:58:30



395/1 евидентирана во ПЛ 3797, од КП 2142/1 се оформува КП 2142/67 нива 1-ва класа со површина од 298 м2 и се запишува во ИЛ 66894 на Република Македонија со право на сопственост.

Во 2014 година врз основа на Член 83 од Законот на катастар на недвижности ( Сл.весник 55/2013 ) на сила стапува дигитален катастарски план врз основа на аналогем катастарски план , при што КП 2142/67 нива 1-ва класа со површина од 297.94 м2 и се запишува во ИЛ 66894 на Република Македонија со право на сопственост.

Во 2018 година врз основа на Потврда Уп бр 1113-343/2018 година од овој сектор КП 2142/67 гнз со површина од 297.94 м2 и се запишува во ИЛ 66894 на Република Македонија со право на сопственост.

Заклучно со 25.05.2021 год. други промени за КП 2142/67 КО Маџари нема.

М.П.

Овластено лице

Александра Златева

(име и презиме, потпис)

РЕПУБЛИКА СЕВЕРНА МАКЕДОНИЈА  
АГЕНЦИЈА ЗА КАТАСТАР НА НЕДВИЖНОСТИ  
1107-3667/2021 од 12.05.2021 09:36:49



Врз основа на член 161 од Законот за катастар на недвижности („Службен весник на Република Македонија“ бр. 55/2013), Агенцијата за катастар на недвижности, Центар за катастар на недвижности Скопје по барање на по службена должност од податоците во катастарот на недвижности го издава следното

## У В Е Р Е Н И Е

### ЗА ИСТОРИСКИ ПРЕГЛЕД НА ИЗВРШЕНИТЕ ЗАПИШУВАЊА ЗА КП број. 2142/83 КО МАЏАРИ

Со излагањето на јавен увид на податоците, извршен 1938 година на начин и постапка регулирани со Закон за КО Маџари КП 395 нива 2-ра класа со површина од 18680м2, нива 4-та класа со површина од 11400м2 и нива 5-та класа со површина од 13401м2 била евидентирана во ПЛ 59 на Жераик Обрен.

Во 1948 година врз основ на наредба на ревизијата на катастарот бр.591/48 (сл.весник бр.8/48)КП 395 со непроменета површина се евидентира во ПЛ 175 на Општонароден имот „Факултетско стопанство-Вардар,„.

Во 1979 година врз основ на Решение за административен пренос Уп. Бр 13-2026/78 год од Собрание на Општина „Гази Баба,„ КП 395 нива 2-ра класа со површина од 17900м2, нива 5-та класа со површина од 11400м2 и нива 4-та класа со површина од 75052м2 била евидентирана во ПЛ 175 на Досегашен.

Во 1993 година врз основ на член 5 од Законот за изменување и дополнување на Законот на градежно земјиште („Сл весник „бр 21 од 1991 година) КП 395 со непроменета површина се евидентира во ПЛ 175 на РМ- факултетско Стопанство „ Вардар,,-с.Трубарево.

Во 2004 година врз основ на Решение бр.01-4397/4/99 од Завод за статистика, потврда од 02.06.2004. год од Основен Суд Скопје 2, Решение трег. Бр 11020/98 од Основен Суд Скопје 1, КП 395 со непроменета површина се евидентира во ПЛ 175 на РМ- корисник Акционерско Друштво за производство и промет на земјоделски и сточарски производи факултетско земјоделско стопанство с. Трубарево.


Во 2008 година врз основ на извод од план бр. 27-964/186, копие од нумерички бр. 1104/1593/1 од 17.03.2008 г. од ДЗГР извод од план, извод бр. 27-964/107, копие бр. 1104/1591/1, извод бр. 27/964/187, бр. 27-964/104, бр. 27-964/125, копие бр. 1104/1584, бр. 1104/1594/1, решение бр. 1117/11153/08, решение бр. 1117/11535/08 од 07.10.2008 г. и дополнително решение уп.бр. 1117/11153/08 и бр.1117/11535 од 14.10.2008 од овој сектор од КП 395 за прв пат се оформува КП 395/1, нива 5-та класа со површина од 8997м2, нива 4-та класа со површина од 67766м2 и нива 2-ра класа со површина од 17900м2 и се евидентира во ПЛ 3797 на Република Македонија.

Во 2010 г. престанува да се применува катастарот на земјиште за дел од КО Маџари, установен согласно Законот за премер, катастар и запишување на правата на недвижностите, а во примена стапува катастар на недвижности за КО Маџари, установен согласно Законот за премер и запишување на правата на недвижностите.

При устројување на катастарот на недвижностите извршена е нова нумерација за катастарските парцели, така што од КП 395/1 КО Маџари, настаната е КП 2142/83 за КО Маџари.

Во 2012 година со Потврда бр.1126-3337/2012 од овој Сектор врз основ на поранешна катастарска евиденција, од КП 2142/1 нива 1-ва класа со површина од 123952м2 која била запишана во ИЛ 678 како недвижност со незапишано право за првпат се оформува КП 2142/83 градежно неизградено земјиште со површина од 270м2 се запишува во ИЛ 66957 на Република Македонија со право на сопственост.

РЕПУБЛИКА СЕВЕРНА МАКЕДОНИЈА  
АГЕНЦИЈА ЗА КАТАСТАР НА НЕДВИЖНОСТИ  
1107-3667/2021 од 12.05.2021 09:36:49



Заклучно со 12.05.2021 година други промени нема.

М.П.

Овластено лице  
Тони Коцевски

---

(име и презиме, потпис)

РЕПУБЛИКА СЕВЕРНА МАКЕДОНИЈА  
АГЕНЦИЈА ЗА КАТАСТАР НА НЕДВИЖНОСТИ

1107-3680/2021 од 12.05.2021 10:26:16



Врз основа на член 161 од Законот за катастар на недвижности („Службен весник на Република Македонија“ бр. 55/2013), Агенцијата за катастар на недвижности, Центар за катастар на недвижности Скопје по барање на по службена должност од податоците во катастарот на недвижности го издава следното

## У В Е Р Е Н И Е

### ЗА ИСТОРИСКИ ПРЕГЛЕД НА ИЗВРШЕНИТЕ ЗАПИШУВАЊА ЗА КП број. 2142/84 КО МАЏАРИ

Со излагањето на јавен увид на податоците, извршен 1938 година на начин и постапка регулирани со Закон за КО Маџари КП 395 нива 2-ра класа со површина од 18680м<sup>2</sup>, нива 4-та класа со површина од 11400м<sup>2</sup> и нива 5-та класа со површина од 13401м<sup>2</sup> била евидентирана во ПЛ 59 на Жераиќ Обрен.

Во 1948 година врз основ на наредба на ревизијата на катастарот бр.591/48 (сл.весник бр.8/48)КП 395 со непроменета површина се евидентира во ПЛ 175 на Општонароден имот „Факултетско стопанство-Вардар,„

Во 1979 година врз основ на Решение за административен пренос Уп. Бр 13-2026/78 год од Собрание на Општина „Гази Баба,„ КП 395 нива 2-ра класа со површина од 17900м<sup>2</sup>, нива 5-та класа со површина од 11400м<sup>2</sup> и нива 4-та класа со површина од 75052м<sup>2</sup> била евидентирана во ПЛ 175 на Досегашен.

Во 1993 година врз основ на член 5 од Законот за изменување и дополнување на Законот на градежно земјиште („Сл весник „бр 21 од 1991 година) КП 395 со непроменета површина се евидентира во ПЛ 175 на РМ- факултетско Стопанство „ Вардар,„-с.Трубарево.

Во 2004 година врз основ на Решение бр.01-4397/4/99 од Завод за статистика, потврда од 02.06.2004. год од Основен Суд Скопје 2, Решение трег. Бр 11020/98 од Основен Суд Скопје 1, КП 395 со непроменета површина се евидентира во ПЛ 175 на РМ- корисник Акционерско Друштво за производство и промет на земјоделски и сточарски производи факултетско земјоделско стопанство с. Трубарево.

Во 2008 година врз основ на извод од план бр. 27-964/186, копии од нумерички бр. 1104/1593/1 од 17.03.2008 г. од ДЗГР извод од план, извод бр. 27-964/107, копии бр. 1104/1591/1, извод бр. 27/964/187, бр. 27-964/104, бр. 27-964/125, копии бр. 1104/1584, бр. 1104/1594/1, решение бр. 1117/11153/08, решение бр. 1117/11535/08 од 07.10.2008 г. и дополнително решение уп.бр. 1117/11153/08 и бр.1117/11535 од 14.10.2008 од овој сектор од КП 395 за прв пат се оформува КП 395/1 нива.5-та класа со површина од 8997м<sup>2</sup>, нива 4-та класа со површина од 67766м<sup>2</sup> и нива 2-ра класа со површина од 17900м<sup>2</sup> и се евидентира во ПЛ 3797 на Република Македонија.

Во 2010 г. престанува да се применува катастарот на земјиште за дел од КО Маџари, установен согласно Законот за премер, катастар и запишување на правата на недвижностите, а во примена стапува катастар на недвижности за КО Маџари, установен согласно Законот за премер и запишување на правата на недвижностите.

При устројување на катастарот на недвижностите извршена е нова нумерација за катастарските парцели, така што од КП 395/1 КО Маџари, настаната е КП 2142/83 за КО Маџари.

Во 2012 година со Потврда бр.1126-3336/2012 од овој Сектор врз основ на поранешна катастарска евиденција, од КП 2142/1 нива 1-ва класа со површина од 124246м<sup>2</sup> која била запишана во ИЛ 678 како недвижност со незапишано право за првпат се оформува КП 2142/84 градежно неизградено земјиште со површина од 294м<sup>2</sup> се запишува во ИЛ 66956 на Република Македонија со право на сопственост.

РЕПУБЛИКА СЕВЕРНА МАКЕДОНИЈА  
АГЕНЦИЈА ЗА КАТАСТАР НА НЕДВИЖНОСТИ  
1107-3680/2021 од 12.05.2021 10:26:16



Заклучно со 12.05.2021 година други промени нема.

М.П.

Овластено лице

Тони Коцевски

(име и презиме, потпис)

РЕПУБЛИКА СЕВЕРНА МАКЕДОНИЈА  
АГЕНЦИЈА ЗА КАТАСТАР НА НЕДВИЖНОСТИ  
1107-3683/2021 од 15.05.2021 08:34:07

Податоци за сертификатот на овластеното лице  
Сертификатот е издаден на: РИДВАН МЕМЕДИ  
Издавач: KibsTrust Qualified Certificate Services  
Серијски број: aa89b007  
Валиден до: 09.10.2021  
Датум и час на потпишување: 15.05.2021 во 08:34:09  
Документот е дигитално потпишан и е правно валиден



Врз основа на член 161 од Законот за катастар на недвижности („Службен весник на Република Македонија“ бр. 55/2013), Агенцијата за катастар на недвижности, Центар за катастар на недвижности Скопје по барање на по службена должност од податоците во катастарот на недвижности го издава следното

## У В Е Р Е Н И Е

### ЗА ИСТОРИСКИ ПРЕГЛЕД НА ИЗВРШЕНИТЕ ЗАПИШУВАЊА ЗА КП број. 2142/91 КО МАЌАРИ

Со излагањето на јавен увид на податоците, извршен 1938 година на начин и постапка регулирани со Закон за КО Маџари, КП 395 со површина од 18680 м2 нива 2-ра класа, 75052 м2 нива 4-та класа и нива 5-та класа од 11400 м2, се евидентира во ПЛ 59 на Жеројиќ Трифунов Стојан.  
Во 1948 година, во постапка на Ревизијата со која е вршено усогласување на состојбата на податоците од катастарската евиденција, со фактичката состојба на теренот (согласно Одлука на Владата на ФНРЈ бр.591/48 и Сл.лист бр.8/48), КП. 395 со непроменета површина се евидентира во ПЛ 175 на Општонароден имот на управување на Факултетско стопанство „ Вардар „ .  
Во 1979 година врз основа на Решение Уп.бр. 13-1960/78 година од Собрание на Општина Гази Баба и Решение за административен пренос Уп.бр. 13-2026/78 од Собрание на Општина Гази Баба, КП 395 со површина од 17900 м2 нива 2-ра класа, нива 4-та класа од 75052 м2 и нива 5-та класа од 11400 м2, била евидентирана во ПЛ 175 на Факултетско Стопанство „ Вардар „ .  
Во 1991 година врз основа на член 5 од Законот за измени и дополнување на законот за градежно земјиште(Сл.весник на РМ 21/91) , КП 395 со непроменета површина била евидентирана во ПЛ 175 на Р.М. Факултетско Стопанство „ Вардар „ .  
Во 2004 година врз основа на Решение бр. 01-4394/4/99 од Завод за статистика, Потврда од 02.06.2004 година од Основен суд Скопје 2 и Решение трег.бр. 11020/98 од Основен суд Скопје 1, КП 395 со непроменета површина била евидентирана во ПЛ 175 ( цел имот ) Р.М. корисник Акционерско Друштво за производство и промет на земјоделски и сточарски производи Факултетско Земјоделско Стопанство.  
Во 2008 година врз основа на Извод од план бр. 27-964/186 од 23.02.2008 година од Општина Гази Баба, Копие од нумерички податоци бр. 1104/1593/1/08 од 17.03.2008 година од Д.З.Г. Р. , Извод од план бр. 27-964/107 од 26.02.2008 година од Општина Гази Баба, Копие од нумерички податоци бр. 1104/1591/1/08 од 18.03.2008 година од Д.З. Г. Р. , од КП 395 за прв пат се оформува КП 395/1 со површина од 8997 м2 нива 5-та класа, нива 4-та класа од 67766 м2 и нива 2-ра класа од 17900 м2 и се евидентира во ПЛ 3797 на Република Македонија.

Во 2010 година, престанува да се применува катастарот на земјиштето за дел од КО Маџари , установен согласно Законот за премер, катастар и запишување на правата на недвижностите, а во примена стапува катастарот на недвижности за КО Маџари , установен согласно Законот за премер и запишување на правата на недвижностите.  
При устројувањето на катастарот на недвижностите извршена е нова нумерација за катастарските парцели, при што дел од КП.395/1 за КО Маџари, во катастар на земјиште е настаната КП. 2142/91 за КО Маџари во катастар на недвижности, при што КП. 2142/1 со површина од 220352 м2, нива 1-ва класа, била запишана во ИЛ 678 како недвижност со незапишани права на сопственост со прибелешка „ предметот е неизложен „ .

РЕПУБЛИКА СЕВЕРНА МАКЕДОНИЈА  
АГЕНЦИЈА ЗА КАТАСТАР НА НЕДВИЖНОСТИ

1107-3683/2021 од 15.05.2021 08:34:07



Во наредниот период односно до 2012 година, КП 2142/1 трпи промени по однос на површината но секогаш била запишана во ИЛ 678 како недвижност со незапишани права на сопственост со приклучок ,, предметот е неизложен ,, .

Во 2012 година врз основа на Потврда 1126-3460/2012 година од овој Орган, Постојна катастарска евиденција КП 395/1 ПЛ 3797 КО Маџари, од КП 2142/1 со површина од 120145 м2, нива 1-ва класа, запишана во ИЛ 678 како недвижност со незапишани права на сопственост со приклучок ,, предметот е неизложен ,, за прв пат се оформува КП 2142/91 со површина од 294 м2, градежно неизградено земјиште 1-ва класа и се запишува во ИЛ 66978 на Република Македонија со право на сопственост.

Заклучно со 15.01.2021 година други промени во катастарската евиденција за КП.2142/91 КО Маџари, нема.

М.П.

Овластено лице

Мемеди Ридван

(име и презиме, потпис)



РЕПУБЛИКА СЕВЕРНА МАКЕДОНИЈА  
АГЕНЦИЈА ЗА КАТАСТАР НА НЕДВИЖНОСТИ

1107-3676/2021 од 12.05.2021 15:14:59



Врз основа на член 161 од Законот за катастар на недвижности („Службен весник на Република Македонија“ бр. 55/2013), Агенцијата за катастар на недвижности, Центар за катастар на недвижности Скопје по барање на по службена должност од податоците во катастарот на недвижности го издава следното

## У В Е Р Е Н И Е

### ЗА ИСТОРИСКИ ПРЕГЛЕД НА ИЗВРШЕНИТЕ ЗАПИШУВАЊА

#### ЗА КП број. 2142/92 КО МАЏАРИ

Со излагањето на јавен увид на податоците, извршен 1938 година на начин и постапка регулирани со Закон за КО Маџари КП 395 нива 2 класа од 18680 м2, нива 4 класа од 75052 м2 и нива 5 класа од 11400 м2 била евидентирана во ПЛ 59 на ЖераиќОбрен.

Во 1948 година врз основа на наредба на ревизијата на катастарот бр.591/48 (сл.весник бр.8/48) КП395 со непроменета површина се евидентира во ПЛ 175 на Општонароден имот на управување на Факултетско Стопанство Вардар .

Во 1979 година врз основа на Решение за административен пренос Уп.бр.13-2026/78 од Собрание на општина Гази Баба, КП 395 нива 2 класа од 17900 м2, нива 4 класа од 75052 м2 и нива 5 класа од 11400 м2 била евидентирана во ПЛ 175 на досегашен

Во 1993 година врз основа на член 5 од законот за изменување и дополнување на законот за градежно земјиште(сл.весник бр.21/91)КП 395 со непроменета површина се евидентира во ПЛ 175 на РМ-Факултетско Стопанство Вардар с.Трубарево.

Во 2004 година врз основа на Решение бр.01-4397/4/99 од Завод за Статистика, Потврда од 02.06.2004 од Основен суд Скопје 2,Решение Трег.бр.11020/98 од Основен суд Скопје 1,КП395 со непроменета површина се евидентира во ПЛ 175 на РМ-корисник АД за производство и промет на земјоделски и сточарски производи Факултетско Земјоделско Стопанство с.Трубарево.

Во 2008 година врз основа на извод од план бр.27-964/186/08 од општина Гази Баба, копие од нумерички податоци бр.1104/1593/1/08,извод од план бр.27-964/107/08,копие од нумерички податоци бр.1104/1591/1/08,извод од план бр.27-964/187,бр.27-964/104 и бр.27-964/125,копие од нумерички податоци бр.1104/1584 и бр.1104/1592/1/08 и бр.1104/1594/1/08 од ДЗГР Скопје,Решение уп.бр.1117/11153/08 и бр.1117/11535/08 од овој сектор и дополнително Решение уп.бр.1117/11153/08 и бр.1117/11535/08 од 14.10.08 од овој сектор,од КП 395 за првпат се оформува КП 395/1 нива 2 класа од 17900 м2,нива 4 класа од 67766 м2 и нива 5 класа од 8997 м2, и се евидентира во ПЛ 3797 на Република Македонија.

Во 2010 г. престанува да се применува катастарот на земјиште за дел од КО Маџари , установен согласно Законот за премер, катастар и запишување на правата на недвижностите , а во примена стапува катастар на недвижности за КО Маџари , установен согласно Законот за премер и запишување на правата на недвижностите.

При устројување на катастарот на недвижностите извршена е нова нумерација за катастарските парцели, така што дел од КП 395/1 настаната е КП 2142/92, за К.О. Маџари.

Во 2012 година врз основа на Потврда бр.1126-3459/2012 година од овој сектор, (постојна кат. евиденција за поранешна КОМаџари за КП395/21 евидентирана во ПЛ3797) од КП2142/1 нива 1-ва класа со површина 120145м2, која како недвижност со неутврдено право била запишана во ИЛ678 со приделешка „ предметот е неизложен,“ за прв пат се оформува КП 2142/92 градежно неизградено земјиште со површина 294м2 и се запишува во ИЛ 66976 на Република Македонија со право на сопственост.

РЕПУБЛИКА СЕВЕРНА МАКЕДОНИЈА  
АГЕНЦИЈА ЗА КАТАСТАР НА НЕДВИЖНОСТИ  
1107-3676/2021 од 12.05.2021 15:14:59



Сектор  
Катастар  
Скопје  
1107-3676/2021  
Катастар  
(Функција)  
КЦ  
30.05.2021  
15:14:59

М.П.

Овластено лице  
Светлана Смилевска

(име и презиме, потпис)

РЕПУБЛИКА СЕВЕРНА МАКЕДОНИЈА  
АГЕНЦИЈА ЗА КАТАСТАР НА НЕДВИЖНОСТИ  
1107-3669/2021 од 06.05.2021 13:17:30

Податоци за сертификатот на овластеното лице  
Сертификатот е издаден на: ГОРДАНА ПЕТРОВА  
Издавач: KibsTrust Qualified Certificate Services  
Сериски број: 2115#2  
Валиден до: 03.10.2021  
Датум и час на потпишување: 06.05.2021 во 13:17:32  
Документот е дигитално потпишан и е правно валиден



Врз основа на член 161 од Законот за катастар на недвижности („Службен весник на Република Македонија“ бр. 55/2013), Агенцијата за катастар на недвижности, Центар за катастар на недвижности Скопје по барање на по службена должност од податоците во катастарот на недвижности го издава следното

## У В Е Р Е Н И Е

### ЗА ИСТОРИСКИ ПРЕГЛЕД НА ИЗВРШЕНИТЕ ЗАПИШУВАЊА ЗА КП број. 2142/94 КО МАЏАРИ

Со излагањето на јавен увид на податоците, извршен 1938 година на начин и постапка регулирани со Закон за КО Маџари КП 395 нива 2 класа со површина од 18680 м<sup>2</sup>, нива 4 класа со површина од 11400 м<sup>2</sup> и нива 5 класа со површина од 13401 м<sup>2</sup>, била евидентирана во ПЛ 59 на Жераиќ Обрен. Во 1948 година врз основа на наредба на ревизијата на катастарот бр.591/48 (сл.весник бр.8/48)КП 395 со непроменета површина се евидентира во ПЛ 175 на Општонароден имот „Факултетско стопанство- Вардар,,.

Во 1979 година врз основа на Решение за административен пренос Уп. Бр 13-2026/78 год од Собрание на Општина „Гази Баба,, КП 395 нива 2 класа со површина од 17900 м<sup>2</sup>, нива 5 класа со површина од 11400 м<sup>2</sup> и нива 4 класа со површина од 75052 м<sup>2</sup> се евидентира во ПЛ 175 на Општонароден имот „Факултетско стопанство- Вардар,,.

Во 1993 година врз основа на член 5 од Законот за изменување и дополнување на Законот на градежно земјиште („Сл весник „бр 21 од 1991 година) КП 395 со непроменета површина се евидентира во ПЛ 175 на РМ- факултетско Стопанство „ Вардар,,-с.Трубарево.

Во 2004 година врз основа на Решение бр. 01-4397/4/99 од Завод за статистика, потврда од 02.06.2004.год од Основен Суд Скопје 2, Решение трег. Бр 11020/98 од Основен Суд Скопје 1 КП 395 со непроменета површина се евидентира во ПЛ 175 на РМ- корисник Акционерско Друштво за производство и промет на земјоделски и сточарски производи факултетско земјоделско стопанство с. Трубарево.

Во 2008 год. врз основа на извод од план бр. 27-964/186, копие од нумерички бр. 1104/1593/1 од 17.03.2008 г. од ДЗГР извод од план, извод бр. 27-964/107, копие бр. 1104/1591/1, извод бр. 27/964/187, бр. 27-964/104, бр. 27-964/125,копие бр. 1104/1584, бр. 1104/1594/1, решение бр. 1117/11153/08, решение бр. 1117/11535/08 од 07.10.2008 г. и дополнително решение уп.бр. 1117/11153/08 и бр.1117/11535 од 14.10.2008 од овој сектор од КП 395 за прв пат се оформува КП 395/1 нива 5 класа со површина од 8997 м<sup>2</sup>, нива 4 класа со површина од 67766 м<sup>2</sup> и нива 2 класа со површина од 17900 м<sup>2</sup> и се евидентира во нов ПЛ 3797 на Република Македонија.

Во 2010 г. престанува да се применува катастарот на земјиште за дел од КО Маџари , установен согласно Законот за премер, катастар и запишување на правата на недвижностите , а во примена стапува катастар на недвижности за КО Маџари , установен согласно Законот за премер и запишување на правата на недвижностите.

При устројување на катастарот на недвижностите извршена е нова нумерација за катастарските парцели, така што дел од КП 395/1 настаната е КП 2142/94 КО Маџари, и при тоа КП 2421/1 нива 1-ва класа со површина од 209572 м<sup>2</sup>, била запишана во ИЛ 678 како недвижност со неутврдени права на сопственост.,,со прибелешка предметот не е изложен,,.

РЕПУБЛИКА СЕВЕРНА МАКЕДОНИЈА  
АГЕНЦИЈА ЗА КАТАСТАР НА НЕДВИЖНОСТИ  
1107-3669/2021 од 06.05.2021 13:17:30



Во периодот до 2012 година на КП.2421/1 и се намалува површината на 121038м<sup>2</sup>, и при тоа останува запишана во ИЛ 678 како недвижност со неутврдени права на сопственост.,со прибелешка предметот не е изложен,,

Во 2012 година врз основа на Потврда бр.1126-3457/2012 од овој сектор, постојна катастарска евиденција за поранешна КО Маџари,за КП 395/1 евидентирана во ПЛ 3797, од КП 2142/1 се оформува КП 2142/94 градежно неизградено земјиште со површина од 301 м<sup>2</sup> и се запишува во ИЛ 66973 на Република Македонија со право на сопственост.

Во 2014 година врз основа на Член 83 од Законот на катастар на недвижности ( Сл.весник 55/2013 ) на сила стапува дигитален катастарски план врз основа на аналоген катастарски план , при што КП 2142/94 градежно неизградено земјиште со површина од 301 м<sup>2</sup>, останува запишана во ИЛ 66973 на Република Македонија со право на сопственост.

Заклучно со 06.04.2021 год. други промени за КП 2142/94 КО Маџари нема.

М.П.

Овластено лице

Гордана Петрова

(име и презиме, потпис)

РЕПУБЛИКА СЕВЕРНА МАКЕДОНИЈА  
АГЕНЦИЈА ЗА КАТАСТАР НА НЕДВИЖНОСТИ

1107-3677/2021 од 07.05.2021 10:51:54

Податоци за сертификатот на овластеното лице  
Сертификатот е издаден на: ВЕРИЦА НЕШОВСКА  
Издавач: KibaTrust Qualified Certificate Services  
Сериски број: f24489c3  
Валиден до: 07.10.2021  
Датум и час на потпишување: 07.05.2021 во 10:51:57  
Документот е дигитално потпишан и е правно валиден



Врз основа на член 161 од Законот за катастар на недвижности („Службен весник на Република Македонија“ бр. 55/2013), Агенцијата за катастар на недвижности, Центар за катастар на недвижности Скопје по барање на по службена должност од податоците во катастарот на недвижности го издава следното

## У В Е Р Е Н И Е

### ЗА ИСТОРИСКИ ПРЕГЛЕД НА ИЗВРШЕНИТЕ ЗАПИШУВАЊА ЗА КП број. 2142/95 КО МАЏАРИ

Со излагањето на јавен увид на податоците, извршен 1938 година на начин и постапка регулирани со Закон за КО Маџари КП 395 нива 2 класа од 18680 м2, нива 4 класа од 11400 м2 и нива 5 класа од 13401 м2 била евидентирана во ПЛ 59 на Жераиќ Обрен.

Во 1948 година врз основа на наредба на ревизијата на катастарот бр.591/48 (сл.весник бр.8/48)КП 395 со непроменета површина се евидентира во ПЛ 175 на Општонароден имот „Факултетско стопанство- Вардар,„.

Во 1979 година врз основа на Решение за административен пренос Уп. Бр 13-2026/78 год од Собрание на Општина „Гази Баба,„ КП 395 нива 2 класа од 17900 м2, нива 5 класа од 11400 м2 и нива 4 класа од 75052 м2 се евидентира во ПЛ 175 на Досегашен.

Во 1993 година врз основа на член 5 од Законот за изменување и дополнување на Законот на градежно земјиште („Сл весник „бр 21 од 1991 година) КП 395 со непроменета површина се евидентира во ПЛ 175 на РМ- факултетско Стопанство „ Вардар,„-с.Трубарево.

Во 2004 година врз основа на Решение бр. 01-4397/4/99 од Завод за статистика, потврда од 02.06.2004.год од Основен Суд Скопје 2, Решение трег. Бр 11020/98 од Основен Суд Скопје 1 КП 395 со непроменета површина се евидентира во ПЛ 175 на РМ- корисник Акционерско Друштво за производство и промет на земјоделски и сточарски производи факултетско земјоделско стопанство с. Трубарево.

Во 2008 г. врз основа на извод од план бр. 27-964/186, копие од нумерички бр. 1104/1593/1 од 17.03.2008 г. од ДЗГР извод од план, извод бр. 27-964/107, копие бр. 1104/1591/1, извод бр. 27/964/187, бр. 27-964/104, бр. 27-964/125, копис бр. 1104/1584, бр. 1104/1594/1, решение бр. 1117/11153/08, решение бр. 1117/11535/08 од 07.10.2008 г. и дополнително решение уп.бр. 1117/11153/08 и бр.1117/11535 од 14.10.2008 од овој сектор од КП 395 за прв пат се оформува КП 395/1 нива 5 класа од 8997 м2, нива 4 класа од 67766 м2 и нива 2 класа од 17900 м2 и се евидентира во нов ПЛ 3797 на Република Македонија.

Во 2010 г. престанува да се применува катастарот на земјиште за дел од КО Маџари, установен согласно Законот за премер, катастар и запишување на правата на недвижностите, а во примена стапува катастар на недвижности за КО Маџари, установен согласно Законот за премер и запишување на правата на недвижностите.

При устројување на катастарот на недвижностите извршена е нова нумерација за катастарските парцели, така што дел од КП 395/1 настаната е КП 2142/95 КО Маџари.

Со излагањето на јавен увид на податоците од премерот за КО Маџари извршен согласно Законот за премер, катастар и запишување на правата на недвижностите (Сл. весник бр. 22/86 и 17/91) и стапување во сила на катастарот на недвижностите за КО Маџари во 2010 година, КП.2142/1 нива 1-ва класа со површина од 220352м2 се запишува во ИЛ 678 со неутврдено право на сопственост.

Во периодот што следи до 2012 година КП 2142/1 трпи промена по однос на површина при што во 2012 година со намалена површина од 121335 м2 останува запишана во ИЛ.678 како недвижност со незапишано право.

Во 2012 год врз основа на предмет бр. 1126-3456/2012-1 од 28.06.2012 год од овој Орган по основ на поранешна катастарска евиденција и елаборат за нумерички податоци бр.

РЕПУБЛИКА СЕВЕРНА МАКЕДОНИЈА  
АГЕНЦИЈА ЗА КАТАСТАР НА НЕДВИЖНОСТИ  
1107-3677/2021 од 07.05.2021 10:51:54



1125/258/2012 од КП 2142/1 се формира КП 2142/95 гнз со површина од 297м2 се запишува во ИЛ 66971 на Р.Македонија со право на сопственост.

Заклучно со 07.05.2021 година други промени за КП 2142/95 КО Маџари нема.

М.П.

Овластено лице  
Верица Нешовска

---

(име и презиме, потпис)

РЕПУБЛИКА СЕВЕРНА МАКЕДОНИЈА  
АГЕНЦИЈА ЗА КАТАСТАР НА НЕДВИЖНОСТИ  
1107-3673/2021 од 12.05.2021 13:22:30



Врз основа на член 161 од Законот за катастар на недвижности („Службен весник на Република Македонија“ бр. 55/2013), Агенцијата за катастар на недвижности, Центар за катастар на недвижности Скопје по барање на по службена должност од податоците во катастарот на недвижности го издава следното

## У В Е Р Е Н И Е

### ЗА ИСТОРИСКИ ПРЕГЛЕД НА ИЗВРШЕНИТЕ ЗАПИШУВАЊА ЗА КП број. 2142/93 КО МАЏАРИ

Со излагањето на јавен увид на податоците, извршен 1938 година на начин и постапка регулирани со Закон за КО Маџари КП 395 нива 2 класа со површина од 18680 м2, нива 4 класа со површина од 11400 м2 и нива 5 класа со површина од 13401 м2, била евидентирана во ПЛ 59 на Жераик Обрен.

Во 1948 година врз основа на наредба на ревизијата на катастарот бр.591/48 (сл.весник бр.8/48)КП 395 со непроменета површина се евидентира во ПЛ 175 на Општонароден имот „Факултетско стопанство- Вардар,..

Во 1979 година врз основа на Решение за административен пренос Уп. Бр 13-2026/78 год од Собрание на Општина „Гази Баба,, КП 395 нива 2 класа со површина од 17900 м2, нива 5 класа со површина од 11400 м2 и нива 4 класа со површина од 75052 м2 се евидентира во ПЛ 175 на Општонароден имот „Факултетско стопанство- Вардар,..

Во 1993 година врз основа на член 5 од Законот за изменување и дополнување на Законот на градежно земјиште („Сл весник „бр 21 од 1991 година) КП 395 со непроменета површина се евидентира во ПЛ 175 на РМ- факултетско Стопанство „ Вардар,..-с.Трубарево.

Во 2004 година врз основа на Решение бр. 01-4397/4/99 од Завод за статистика, потврда од 02.06.2004.год од Основен Суд Скопје 2, Решение трег. Бр 11020/98 од Основен Суд Скопје 1 КП 395 со непроменета површина се евидентира во ПЛ 175 на РМ- корисник Акционерско Друштво за производство и промет на земјоделски и сточарски производи факултетско земјоделско стопанство с. Трубарево.

Во 2008 год. врз основа на извод од план бр. 27-964/186, копије од нумерички бр. 1104/1593/1 од 17.03.2008 г. од ДЗГР извод од план, извод бр. 27-964/107, копије бр. 1104/1591/1, извод бр. 27/964/187, бр. 27-964/104, бр. 27-964/125, копије бр. 1104/1584, бр. 1104/1594/1, решение бр. 1117/11153/08, решение бр. 1117/11535/08 од 07.10.2008 г. и дополнително решение уп.бр. 1117/11153/08 и бр.1117/11535 од 14.10.2008 од овој сектор од КП 395 за прв пат се оформува КП 395/1 нива 5 класа со површина од 8997 м2, нива 4 класа со површина од 67766 м2 и нива 2 класа со површина од 17900 м2 и се евидентира во нов ПЛ 3797 на Република Македонија.

Во 2010 г. престанува да се применува катастарот на земјиште за дел од КО Маџари, установен согласно Законот за премер, катастар и запишување на правата на недвижностите, а во примена стапува катастар на недвижности за КО Маџари, установен согласно Законот за премер и запишување на правата на недвижностите.

При устројување на катастарот на недвижностите извршена е нова нумерација за катастарските парцели, така што дел од КП 395/1 настаната е КП 2142/93 КО Маџари, и при тоа КП 2142/1 нива 1-ва класа со површина од 209572 м2, била запишана во ИЛ 678

РЕПУБЛИКА СЕВЕРНА МАКЕДОНИЈА  
АГЕНЦИЈА ЗА КАТАСТАР НА НЕДВИЖНОСТИ

1107-3673/2021 од 12.05.2021 13:22:30



како недвижност со неутврдени права на сопственост.,,со прибелешка предметот не е изложен,,

Во периодот до 2012 година на КП.2142/1 и се намалува површината на 121038м2 , и при тоа останува запишана во ИЛ 678 како недвижност со неутврдени права на сопственост.,,со прибелешка предметот не е изложен,,

Во 2012 година врз основа на Потврда бр.1126-3458/2012 од овој сектор, постојна катастарска евиденција за поранешна КО Маџари,за КП 395/1 евидентирана во ПЛ 3797, од КП 2142/1 се оформува КП 2142/93 градежно неизградено земјиште со површина од 298 м2 и се запишува во ИЛ 66975 на Република Македонија со право на сопственост.

Заклучно со 12.05.2021 год. други промени за КП 2142/93 КО Маџари нема.

М.П.

Овластено лице

Жаклина Тасевска

(име и презиме, потпис)





РЕПУБЛИКА МАКЕДОНИЈА  
ОПШТИНА ГАЗИ БАБА  
Бр.28- Сл. од 04.05.2021 година  
СКОПЈЕ

### ЗАПИСНИК

За увид на лице место и утврдување на степенот на уреденост на градежно земјиште

Согласно член 94 и 95 од Законот за градежно земјиште (Службен весник на Република Македонија бр.15/15, 98/15, 193/15, 226/15, 31/16, 142/16 и 190/16 и Службен весник на Република Северна Македонија бр.275/19), Комисија за увид на лице место и за утврдување на степен на уреденост на градежно земјиште во состав од :

1. Светислав Апостолов - дипломиран градежен инженер
2. Тина Каровска - дипломиран градежен инженер
3. Сања Јосифова - дипломиран геодетски инженер


на ден 04.05.2021 година изврши увид на лице место со цел да се изврши увид и да утврди степен на уреденост на градежно земјиште кое претставува ГП 5.18 која е составена од делови од КП 2142/67 КО Маџари.

По извршениот увид на лице место, констатирано е следното:



Сл.бр.1





Сл.бр.2

ГП 5.18 е составена од КП 2142/67 КО Маџари, на која согласно Детален урбанистички план за Маџари-Хиподром е предвидена изградба на објект со намена А1 – семејно домување во семејни куќи.

ГП 5.18 составена од КП 2142/67 КО Маџари, претставува градежно неизградено земјиште (сл.1 и сл.2).

По извршениот увид на лице место заради утврдување на степен на уреденост на градежно земјиште, согласно член 2 од Правилникот за степен на уредувњето на градежното земјиште со објекти од комунална инфраструктура и начинот на утврдување на висината на трошоците за уредувањето во зависност од степенот на уреденост (Сл.Весник на Република Македонија бр.163/2016 и 72/18), Комисијата утврди дека степенот на уреденост на градежното земјиште означено како ГП бр.5.18 од ДУП за Маџари-Хиподром претставува понизок степен на уреденост на градежното земјиште.

Поради погоре образложеното комисијата констатира дека градежната парцела претставува **уредено градежно неизградено земјиште.**

Членови на комисија:

Светислав Апостолов

Тина Каровска

Сања Јосифова





РЕПУБЛИКА МАКЕДОНИЈА  
ОПШТИНА ГАЗИ БАБА  
Бр.28- Сл. од 04.05.2021 година  
СКОПЈЕ

### ЗАПИСНИК

За увид на лице место и утврдување на степенот на уреденост на градежно земјиште

Согласно член 94 и 95 од Законот за градежно земјиште (Службен весник на Република Македонија бр.15/15, 98/15, 193/15, 226/15, 31/16, 142/16 и 190/16 и Службен весник на Република Северна Македонија бр.275/19), Комисија за увид на лице место и за утврдување на степен на уреденост на градежно земјиште во состав од:

1. Светислав Апостолов - дипломиран градежен инженер
2. Тина Каровска - дипломиран градежен инженер
3. Сања Јосифова - дипломиран геодетски инженер

на ден 04.05.2021 година изврши увид на лице место со цел да се изврши увид и да утврди степен на уреденост на градежно земјиште кое претставува ГП 5.24 која е составена од делови од КП 2142/84 КО Маџари.

По извршениот увид на лице место, констатирано е следното:



Сл.бр.1



Сл.бр.2

ГП 5.24 е составена од КП 2142/84 КО Маџари, на која согласно Детален урбанистички план за Маџари-Хиподром е предвидена изградба на објект со намена А1 – семејно домување во семејни куќи.

ГП 5.24 составена од КП 2142/84 КО Маџари, претставува градежно неизградено земјиште (сл.1 и сл.2).

По извршениот увид на лице место заради утврдување на степен на уреденост на градежно земјиште, согласно член 2 од Правилникот за степен на уредувњето на градежното земјиште со објекти од комунална инфраструктура и начинот на утврдување на висината на трошоците за уредувањето во зависност од степенот на уреденост (Сл.Весник на Република Македонија бр.163/2016 и 72/18), Комисијата утврди дека степенот на уреденост на градежното земјиште означено како ГП бр.5.24 од ДУП за Маџари-Хиподром претставува понизок степен на уреденост на градежното земјиште.

Поради погоре образложеното комисијата констатира дека градежната парцела претставува уредено градежно неизградено земјиште.

Членови на комисија:

Светислав Апостолов

Тина Каровска

Сања Јосифова





РЕПУБЛИКА МАКЕДОНИЈА  
ОПШТИНА ГАЗИ БАБА  
Бр.28- Сл. од 04.05.2021 година  
СКОПЈЕ

### ЗАПИСНИК

За увид на лице место и утврдување на степенот на уреденост на градежно земјиште

Согласно член 94 и 95 од Законот за градежно земјиште (Службен весник на Република Македонија бр.15/15, 98/15, 193/15, 226/15, 31/16, 142/16 и 190/16 и Службен весник на Република Северна Македонија бр.275/19), Комисија за увид на лице место и за утврдување на степен на уреденост на градежно земјиште во состав од:

1. Светислав Апостолов - дипломиран градежен инженер
2. Тина Каровска - дипломиран градежен инженер
3. Сања Јосифова - дипломиран геодетски инженер

на ден 04.05.2021 година изврши увид на лице место со цел да се изврши увид и да утврди степен на уреденост на градежно земјиште кое претставува ГП 5.25 која е составена од делови од КП 2142/91 КО Маџари.

По извршениот увид на лице место, констатирано е следното:



Сл.бр.1



Сл.бр.2

ГП 5.25 е составена од КП 2142/91 КО Маџари, на која согласно Детален урбанистички план за Маџари-Хиподром е предвидена изградба на објект со намена А1 – семејно домување во семејни куќи.

ГП 5.25 составена од КП 2142/91 КО Маџари, претставува градежно неизградено земјиште (сл.1 и сл.2).

По извршениот увид на лице место заради утврдување на степен на уреденост на градежно земјиште, согласно член 2 од Правилникот за степен на уредувњето на градежното земјиште со објекти од комунална инфраструктура и начинот на утврдување на висината на трошоците за уредувањето во зависност од степенот на уреденост (Сл.Весник на Република Македонија бр.163/2016 и 72/18), Комисијата утврди дека степенот на уреденост на градежното земјиште означено како ГП бр.5.25 од ДУП за Маџари-Хиподром претставува понизок степен на уреденост на градежното земјиште.

Поради погоре образложеното комисијата констатира дека градежната парцела претставува **уредено градежно неизградено земјиште.**

Членови на комисија:

Светислав Агостолов

Тина Каровска

Сања Јосифова





РЕПУБЛИКА МАКЕДОНИЈА  
ОПШТИНА ГАЗИ БАБА  
Бр.28- Сл. од 04.05.2021 година  
СКОПЈЕ

### ЗАПИСНИК

За увид на лице место и утврдување на степенот на уреденост на градежно земјиште

Согласно член 94 и 95 од Законот за градежно земјиште (Службен весник на Република Македонија бр.15/15, 98/15, 193/15, 226/15, 31/16, 142/16 и 190/16 и Службен весник на Република Северна Македонија бр.275/19), Комисија за увид на лице место и за утврдување на степен на уреденост на градежно земјиште во состав од:

1. Светислав Апостолов - дипломиран градежен инженер
2. Тина Каровска - дипломиран градежен инженер
3. Сања Јосифова - дипломиран геодетски инженер

на ден 04.05.2021 година изврши увид на лице место со цел да се изврши увид и да утврди степен на уреденост на градежно земјиште кое претставува ГП 5.26 која е составена од делови од КП 2142/92 КО Маџари.

По извршениот увид на лице место, констатирано е следното:



Сл.бр.1

ГП 5.26 е составена од КП 2142/92 КО Маџари, на која согласно Детален урбанистички план за Маџари-Хиподром е предвидена изградба на објект со намена А1 – семејно домување во семејни куќи.

ГП 5.26 составена од КП 2142/92 КО Маџари претставува градежно неизградено земјиште (сл.1).

По извршениот увид на лице место заради утврдување на степен на уреденост на градежно земјиште, согласно член 2 од Правилникот за степен на уредувањето на градежното земјиште со објекти од комунална инфраструктура и начинот на утврдување на висината на трошоците за уредувањето во зависност од степенот на уреденост (Сл.Весник на Република Македонија бр.163/2016 и 72/18), Комисијата утврди дека степенот на уреденост на градежното земјиште означено како ГП бр.5.26 од ДУП за Маџари-Хиподром претставува понизок степен на уреденост на градежното земјиште.

Поради погоре образложеното комисијата констатира дека градежната парцела претставува уредено градежно неизградено земјиште.

Членови на комисија:

Светислав Апостолов

Тина Каровска

Сања Јосифова





РЕПУБЛИКА МАКЕДОНИЈА  
ОПШТИНА ГАЗИ БАБА  
Бр.28- Сл. од 04.05.2021 година  
СКОПЈЕ

### ЗАПИСНИК

За увид на лице место и утврдување на степенот на уреденост на градежно земјиште

Согласно член 94 и 95 од Законот за градежно земјиште (Службен весник на Република Македонија бр.15/15, 98/15, 193/15, 226/15, 31/16, 142/16 и 190/16 и Службен весник на Република Северна Македонија бр.275/19), Комисија за увид на лице место и за утврдување на степен на уреденост на градежно земјиште во состав од:

1. Светислав Апостолов - дипломиран градежен инженер
2. Тина Каровска - дипломиран градежен инженер
3. Сања Јосифова - дипломиран геодетски инженер

на ден 04.05.2021 година изврши увид на лице место со цел да се изврши увид и да утврди степен на уреденост на градежно земјиште кое претставува ГП 5.19 која е составена од делови од КП 2142/93 КО Маџари.

По извршениот увид на лице место, констатирана е следното:



Сл.бр.1



Сл.бр.2

ГП 5.19 е составена од КП 2142/93 КО Маџари, на која согласно Детален урбанистички план за Маџари-Хиподром е предвидена изградба на објект со намена А1 – семејно домување во семејни куќи.

ГП 5.19 составена од КП 2142/93 КО Маџари, претставува градежно неизградено земјиште (сл.1 и сл.2).

По извршениот увид на лице место заради утврдување на степен на уреденост на градежно земјиште, согласно член 2 од Правилникот за степен на уредувњето на градежното земјиште со објекти од комунална инфраструктура и начинот на утврдување на висината на трошоците за уредувањето во зависност од степенот на уреденост (Сл.Весник на Република Македонија бр.163/2016 и 72/18), Комисијата утврди дека степенот на уреденост на градежното земјиште означено како ГП бр.5.19 од ДУП за Маџари-Хиподром претставува понизок степен на уреденост на градежното земјиште.


Поради погоре образложеното комисијата констатира дека градежната парцела претставува **уредено градежно неизградено земјиште.**

Членови на комисија:

Светислав Апостолов

Тина Каровска

Сања Јосифова





РЕПУБЛИКА МАКЕДОНИЈА  
ОПШТИНА ГАЗИ БАБА  
Бр.28- Сл. од 04.05.2021 година  
СКОПЈЕ

### ЗАПИСНИК

За увид на лице место и утврдување на степенот на уреденост на градежно земјиште

Согласно член 94 и 95 од Законот за градежно земјиште (Службен весник на Република Македонија бр.15/15, 98/15, 193/15, 226/15, 31/16, 142/16 и 190/16 и Службен весник на Република Северна Македонија бр.275/19), Комисија за увид на лице место и за утврдување на степен на уреденост на градежно земјиште во состав од:

1. Светислав Апостолов - дипломиран градежен инженер
2. Тина Каровска - дипломиран градежен инженер
3. Сања Јосифова - дипломиран геодетски инженер

на ден 04.05.2021 година изврши увид на лице место со цел да се изврши увид и да утврди степен на уреденост на градежно земјиште кое претставува ГП 5.20 која е составена од делови од КП 2142/94 КО Маџари.

По извршениот увид на лице место, констатирана е следното:



Сл.бр.1



Сл.бр.2

ГП 5.20 е составена од КП 2142/94 КО Маџари, на која согласно Детален урбанистички план за Маџари-Хиподром е предвидена изградба на објект со намена А1 – семејно домување во семејни куќи.

ГП 5.20 составена од КП 2142/94 КО Маџари, претставува градежно неизградено земјиште (сл.1 и сл.2).

По извршениот увид на лице место заради утврдување на степен на уреденост на градежно земјиште, согласно член 2 од Правилникот за степен на уредувањето на градежното земјиште со објекти од комунална инфраструктура и начинот на утврдување на висината на трошоците за уредувањето во зависност од степенот на уреденост (Сл.Весник на Република Македонија бр.163/2016 и 72/18), Комисијата утврди дека степенот на уреденост на градежното земјиште означено како ГП бр.5.20 од ДУП за Маџари-Хиподром претставува понизок степен на уреденост на градежното земјиште.

Поради погоре образложеното комисијата констатира дека градежната парцела претставува **уредено градежно неизградено земјиште.**

Членови на комисија:

Светислав Апостолов

Тина Каровска

Сања Јосифова





РЕПУБЛИКА МАКЕДОНИЈА  
ОПШТИНА ГАЗИ БАБА  
Бр.28- Сл. од 04.05.2021 година  
СКОПЈЕ

### ЗАПИСНИК


За увид на лице место и утврдување на степенот на уреденост на градежно земјиште

Согласно член 94 и 95 од Законот за градежно земјиште (Службен весник на Република Македонија бр.15/15, 98/15, 193/15, 226/15, 31/16, 142/16 и 190/16 и Службен весник на Република Северна Македонија бр.275/19), Комисија за увид на лице место и за утврдување на степен на уреденост на градежно земјиште во состав од:

1. Светислав Апостолов - дипломиран градежен инженер
2. Тина Каровска - дипломиран градежен инженер
3. Сања Јосифова - дипломиран геодетски инженер

на ден 04.05.2021 година изврши увид на лице место со цел да се изврши увид и да утврди степен на уреденост на градежно земјиште кое претставува ГП 5.21 која е составена од делови од КП 2142/95 КО Маџари.

По извршениот увид на лице место, констатирано е следното:



Сл.бр.1



Сл.бр.2

ГП 5.21 е составена од КП 2142/95 КО Маџари, на која согласно Детален урбанистички план за Маџари-Хиподром е предвидена изградба на објект со намена А1 – семејно домување во семејни куќи.

ГП 5.21 составена од КП 2142/95 КО Маџари, претставува градежно неизградено земјиште (сл.1 и сл.2).

По извршениот увид на лице место заради утврдување на степен на уреденост на градежно земјиште, согласно член 2 од Правилникот за степен на уредувњето на градежното земјиште со објекти од комунална инфраструктура и начинот на утврдување на висината на трошоците за уредувањето во зависност од степенот на уреденост (Сл.Весник на Република Македонија бр.163/2016 и 72/18), Комисијата утврди дека степенот на уреденост на градежното земјиште означено како ГП бр.5.21 од ДУП за Маџари-Хиподром претставува понизок степен на уреденост на градежното земјиште.

Поради погоре образложеното комисијата констатира дека градежната парцела претставува **уредено градежно неизградено земјиште.**

Членови на комисија:

Светислав Апостолов

Тина Каровска

Сања Јосифова